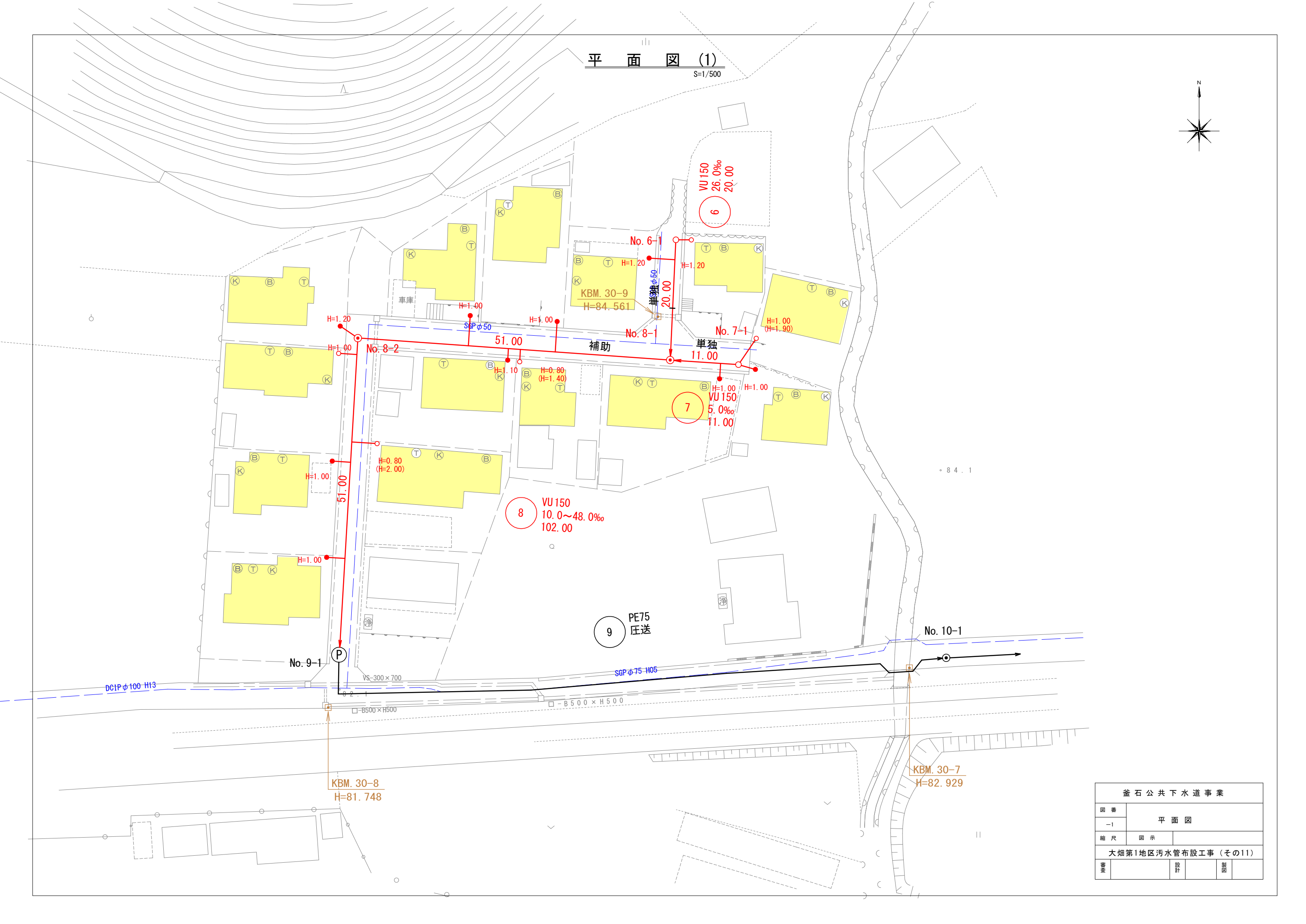


平面図 (1)

S=1/500



8 VU150
10.0~48.0‰
102.00

6 VU150
26.0‰
20.00

9 PE75
圧送

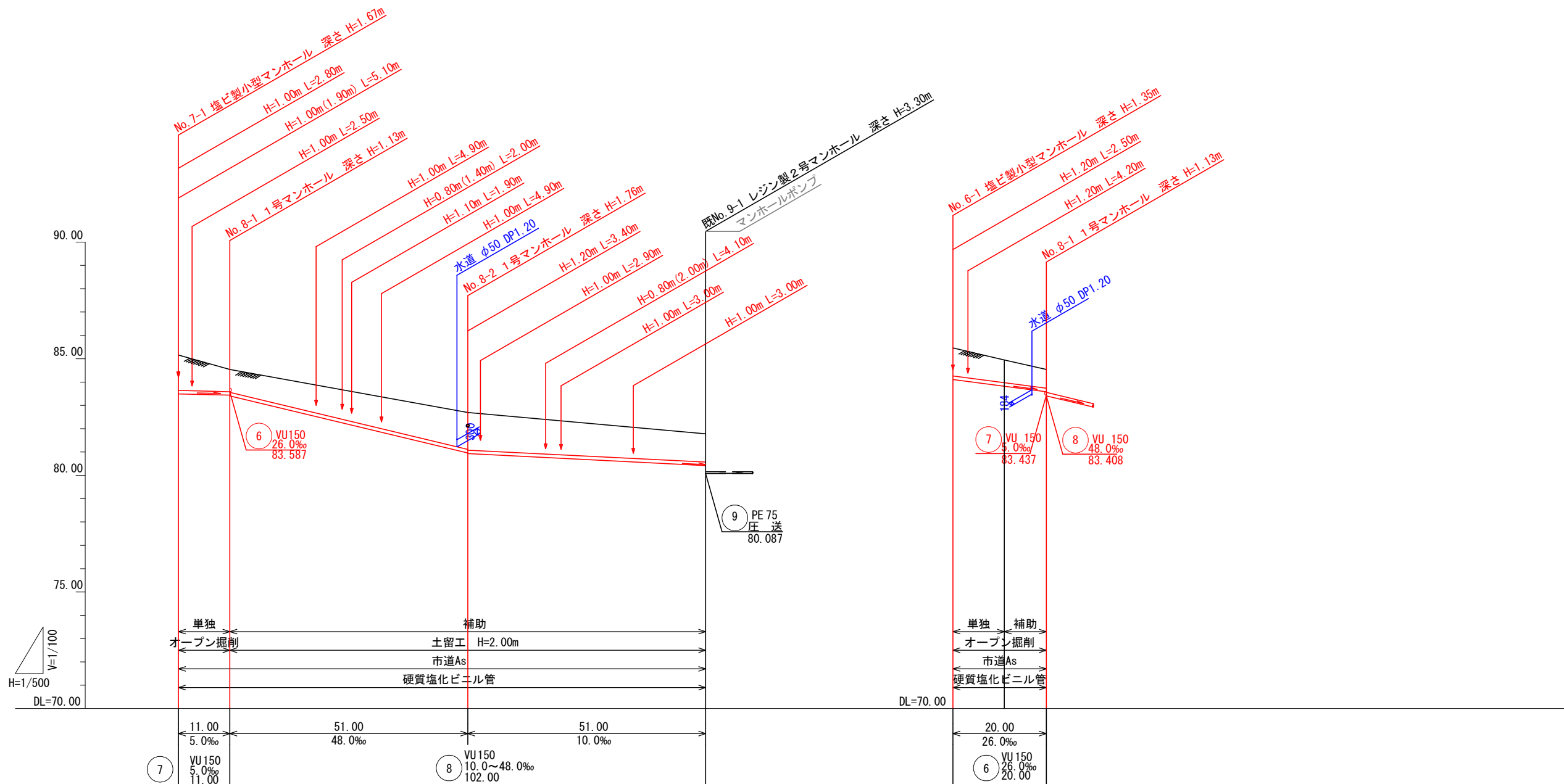
KBM. 30-8
H=81.748

KBM. 30-7
H=82.929

釜石公共下水道事業				
図 番	平面図			
-1				
縮 尺	図 示			
大畑第1地区污水管布設工事（その11）				
審 査		設 計		製 図

縦断図(1)

縦 1/100
横 1/500
縮尺



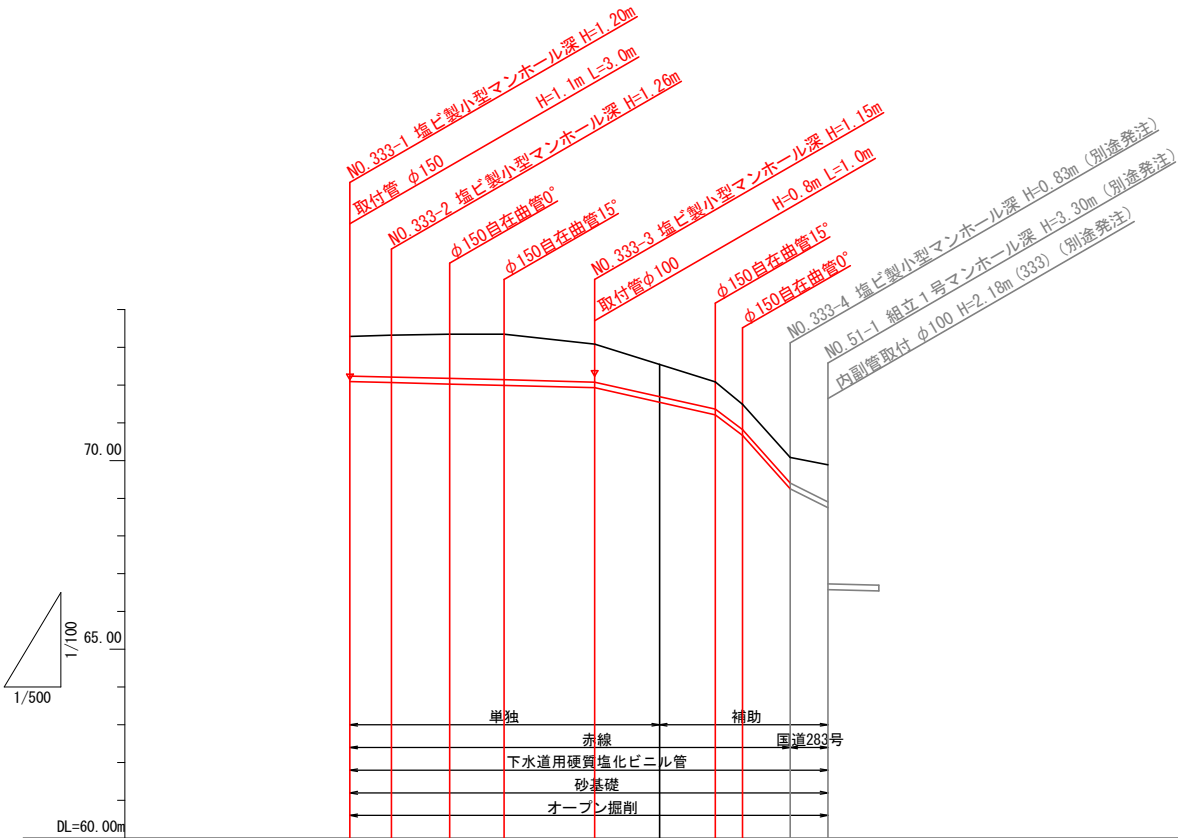
計画地盤高	85.16	84.54	82.69	81.75	85.46	84.95	84.54
現況地盤高	85.16	84.54	82.69	81.75	85.46	84.95	84.54
土盛り	1.51	0.95	1.57	1.17	1.20	0.97	0.80
管底高	83.492	83.437	80.960	80.420	84.107	83.821	83.557
掘削深	1.78	1.21	1.84	1.44	1.46	1.24	1.06
単距離	0.00	11.00	51.00	51.00	0.00	11.00	9.00
追加距離	0.00	11.00	62.00	113.00	0.00	20.00	

7-1 7-3 7-2

釜石公共下水道事業					
図番	縦断図(1)				
縮尺	図示				
大畑第1地区污水管布設工事(その11)					
審査		設計		製図	

縦断図(2)

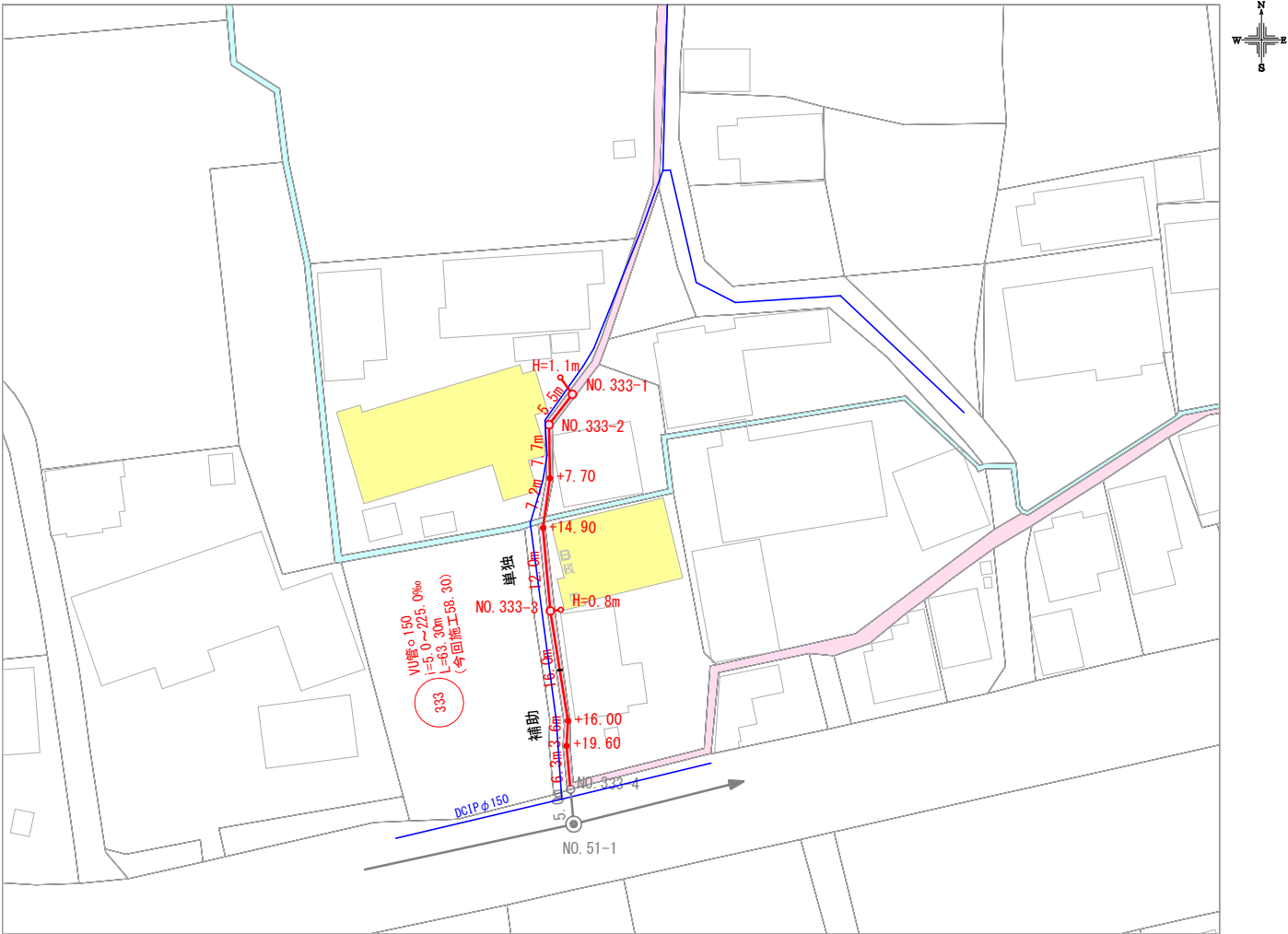
H=1/500
V=1/100



		<div>333</div> <div>VU管φ150</div> <div>i=5.0~225.0‰</div> <div>L=63.30m</div> <div>(今回施工58.30)</div>											
勾配		5.0‰				45.0‰		150.0‰		225.0‰		100.0‰	
地盤高		73.29	73.32	73.35	73.34	73.08	72.54	72.08	71.48	70.08	69.87		
土被り		1.04	1.10	1.17	1.20	1.00	0.84	0.72	0.67	0.67	0.96	3.10	
管底高		72.088	72.061	72.023	71.987	71.927	71.540	71.207	70.667	69.250	68.750		
掘削深		1.31	1.37	1.43	1.46	1.26	1.11	0.98	0.93	0.94	1.23	3.40	
追加距離		0.00	5.50	13.20	20.40	32.40	41.00	48.40	52.00	58.30	63.30		
単距離		0.00	5.50	7.70	7.20	12.00	8.60	7.40	3.60	6.30	5.00		
測点		NO. 333-1	NO. 333-2	+7.70	+14.90	NO. 333-3	+8.60	+16.00	+19.60	NO. 333-4	NO. 51-1		

平面図(2)

S=1/500



333

釜石公共下水道事業

図番

-3

平面縦断図(2)

縮尺

図示

大畑第1地区污水管布設工事(その11)

審査

設計

製図